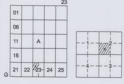


KÖRFEZ İLÇESİ (Hereke Beldesi)
KOCAELİ

G23-a-23-a-2-d



HEREKE KENTSEL VE ARKEOLOJİK SİT ALANI KORUMA AMAÇLI İMAR PLANI

LEJAND

ÖLÇEK 1/1000

	PLAN ONAMA SINIRI		TİCARET ALANLARI
	ÖZEL PROJE ALAN SINIRI		SANAYİ ALANLARI
	KENTSEL SİT ALANI SINIRI		REKREASYON ALANI
	I.DERECE ARKEOLOJİK SİT ALAN SINIRI		ANITSAL YAPILAR
	II.DERECE ARKEOLOJİK SİT ALAN SINIRI		SİVİL MİMARLIK ÖRNEĞİ YAPI
	III.DERECE ARKEOLOJİK SİT ALAN SINIRI		TESCİLİ ÖNERİLEN DOĞAL ANITLAR
	YAPI YAKLAŞMA SINIRI		PARK
	KIYI KENAR ÇİZGİSİ		PARK ALANLARI
	JEOLOJİK RAPOR BÖLGE SINIRLARI		ÇAĞAŞLANDIRILACAK ALANLAR
	ON BAHÇE MESAFESİ		KÜLTÜREL TESİSLER ALANI
	KAT ADEDİ		SOSYAL TESİSLER ALANI
	YAPI NİZAMI A (AYRIK)		EGİTİM TESİSLER ALANI
	YAN BAHÇE MESAFESİ		SU TOPLAMA, DEPOLAMA, ARITMA, POMPALAMA TESİSİ
	TAKS K.A.K.S.		YAGMUR SUYU GEÇİŞ HATTI
	ZORUNLU TEVHİD		TAŞIT YOLU
	MR		YAYA YOLU
	MEVCUT RUHSATLI YAPILAR		DEMİRYOLLARI VE KORUMA KUSAKLARI
	KONUT ALANLARI		BANLIYO İSTASYONLARI
	İLKOKUL		İSKELELER
	İLKÖĞRETİM TESİSLERİ ALANI		YAT LIMANI VE BALIKÇI BARINAGI
	LİSE		
	ORTAÖĞRETİM TESİSLERİ ALANI		
	YÜKSEK ÖĞRETİM TESİSLERİ VE KAMPÜS ALANLARI		
	UNİVERSİTE		
	MESLEKİ VE TEKNİK ÖĞRETİM ALANLARI		
	DİNİ TESİSLER ALANI		
	BİHA		
	BELEDİYE HİZMET ALANI		

Kocaeli Büyükşehir Belediyesi
tarafından Fotogrametrik yöntemle
yapılan Kocaeli İline ait 1/1000
ölçekli sayısal Haritalar Harita 3194
sayılı İmar Kanunu'na maddeleme
gibi inceleme ve onandır.



Beşen Aköz
Gözetim Mühürü
İmar ve Şehircilik Dairesi Başkanı

KÖRFEZ İLÇESİ (Hereke Beldesi) G23-a-23-a-2-d

KOCAELİ

1:1000

Koordinatlar ve pafta bölünmesinin son güncellenmiş
TUTANAK ve harita ölçekli engellenen. Çizimci ekip ve
Transversal Mercator (TM) projeksiyonunda gösterilmiştir.

Ağustos 2010 tarihinde çekilen renkli hava fotoğrafından
çizimci ekip tarafından sağıp çaprazları gösterilmiştir.

Yüklenici Firma : KÜLTÜRBEY HARİTA A.Ş.
ÇETİNKAYA İMAR A.Ş.
(Ornak Grubu)

PROJE YÖNETİCİSİ
ALTAN ÇETİNKAYA
Harita Mühendisi

Harita Mühendisi
BELM SARDAN

Harita Mühendisi
KORCAN ERGİN

Harita Mühendisi
DİLEK AYDIN

Harita Yüksek Mühendisi
HAKAN İLHAN

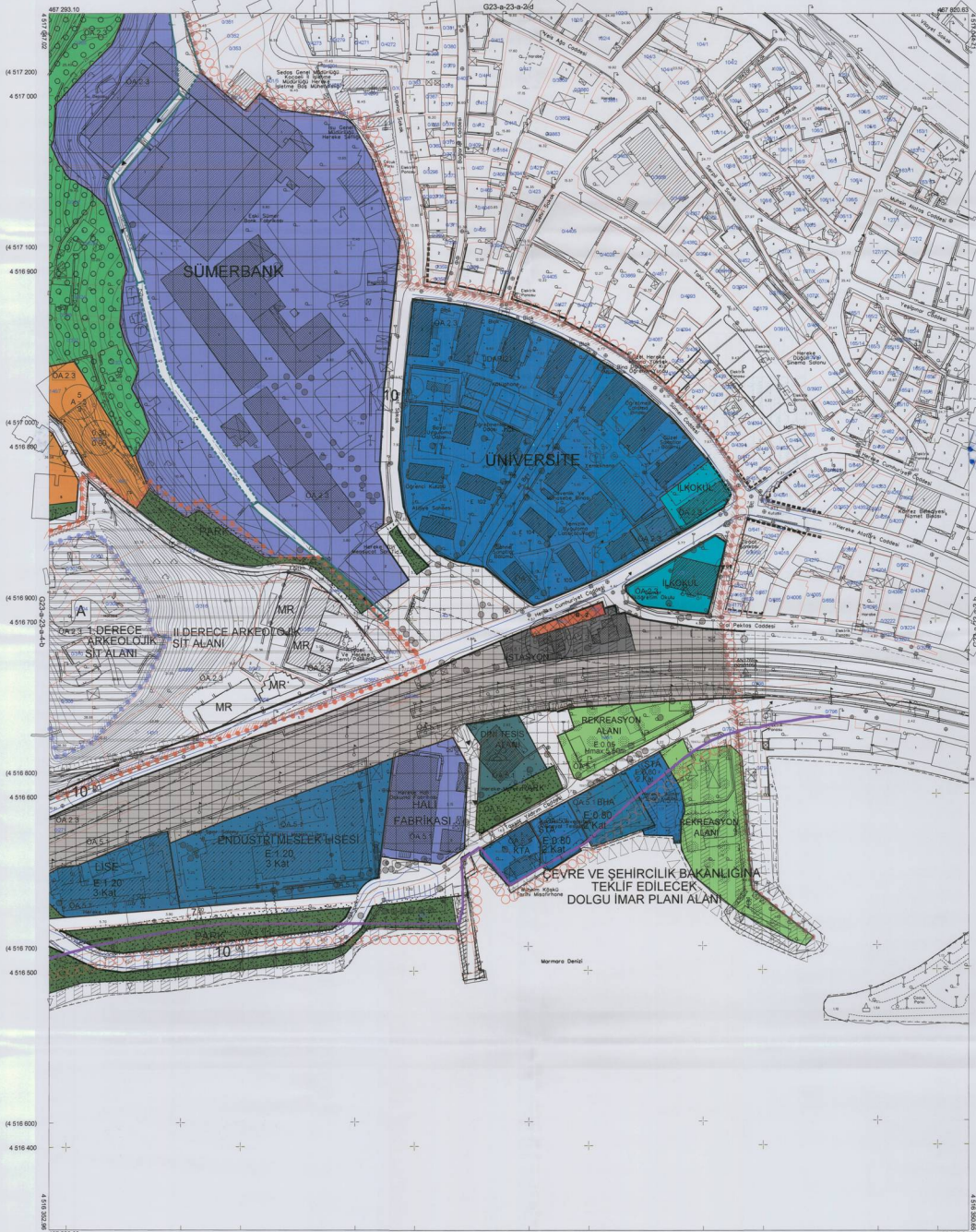
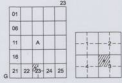
KONTROL
HALDUNER HARİTA ŞEFTİ
İSMAIL SEYİDİ
Harita Mühendisi

PROJE YÖNETİCİSİ
HARİTA ŞUBE MÜDÜRÜ V.
SERİHAN ÇAYIR
Harita Yüksek Mühendisi

KÖRFEZ İLÇESİ (Hereke Beldesi)

KOCAELİ

G23-a-23-a-3-a



Kocaeli Büyükşehir Belediyesi tarafından Fotogrametrik yöntemle Kocaeli iline ait 1:1000 ölçekli sayısal Harita No:3194 sayılı İmar Kanununun 7'nin maddeesine göre hazırlanmış ve onaydır.

17-Ş-2011



Başkan Adına GÖRÜMEN MEMKÜÇ İmar ve Şehircilik Genel Müdürlüğü

KÖRFEZ İLÇESİ (Hereke Beldesi) G23-a-23-a-3-a
KOCAELİ

1:1000

Koordinatlar ve parça bölünmesi en son güncellenmiş TÜTDA'ya bağlı 2020-3 verilerine, GİRİŞİ amaçlı ve Transerel Haritalar (TM) çiziminden oluşmaktadır. Ağustos 2010 tarihinde yapılan hava fotoğraflarından oluşturulmuş yapılar seçtik çizimlerine gösterilmiştir.

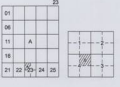
Yüklenici Firma: KUTLUBEY HARİTAA.Ş. ÇETİNKAYA İMAR A.Ş. (Çizim Orjinali)

PROJE YÖNETİCİSİ
ALİAN ÇETİNKAYA
Harita Mühendisi

HARİTA MÜHÜRÜ
KONTROL
Harita Mühendisi SELİM SAYDAN
Harita Mühendisi KORCAN ERÖN
Harita Mühendisi DİLEK AYDIN
Harita Yüksek Mühendisi HAKAN ULHAN

HALHAZIR HARİTA ŞEFİ
İSMAİL BEYREY
Harita Mühendisi

PROJE YÖNETİCİSİ
HARİTA ŞUBE MÜDÜRÜ V.
SERKAN ÇAKIR
Harita Yüksek Mühendisi



KÖRFEZ İLÇESİ (Hereke Beldesi) KOCAELİ G23-a-23-a-4-b



Kocaeli Büyükşehir Belediyesi tarafından Fotogrametrik yöntemle yapılan Kocaeli İmar et 11033 sayılı İmarat Mevzuatı Haritası 2/194 sayılı İmar Kanununun 7/a maddesinde göre onaylanmıştır ve emredir.



KÖRFEZ İLÇESİ (Hereke Beldesi) G23-a-23-a-4-b
KOCAELİ

Koordinatlar ve pafta bölünmesi en son güncellenmiş TUGTA ve sağıp 2000 ile eşdeğerdir. OSMANİYE ve Transversal Mercator (TM) ölçülümünde düzenlenmiştir.
Ağustos 2010 tarihinde yapılan naki hava fotoğraflarından oluşturulmuş 'Tapılar' sağıp çizimleriyle gösterilmiştir.
Yüklenici Firma : KÜLTÜR VE HARİTA A.Ş.
CETINKAYA HARİTA A.Ş.
(Ortak Girişim)

PROJE YÖNETİCİSİ
ALTAN CETINKAYA
Harita Mühendisi

1:1000

Harita Mühendisi BELİM SAYDAN
Harita Mühendisi KÖRÇAN ERGİN
Harita Mühendisi DİLEK AYDIN
Harita Yüksek Mühendisi HAKAN İLHAN

KONTROL
HALLHAZIR HARİTA ŞEFİ İSMAIL SEYRER
Harita Mühendisi
Harita Yüksek Mühendisi

PROJE YÖNETİCİSİ
HARİTA ŞUBE MÜDÜRÜ V. İBRAHİM ÖZGÜR
Harita Mühendisi